

ELEVACION AERÓDROMO:
433 FT (132 M)

RESISTENCIA:
7500 Kg.

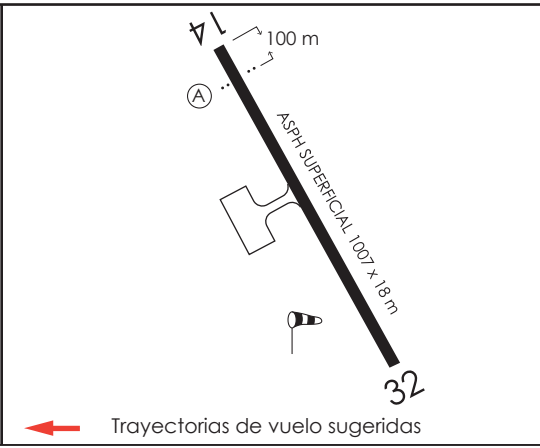
PENDIENTE LONGITUDINAL +2% (RWY 32)

COMUNICACIONES:
ROBINSON INFORMACIÓN 127.7 MHZ / 10024 KHZ EN HR ATTN AFIS

HORARIO DE FUNCIONAMIENTO
HJ

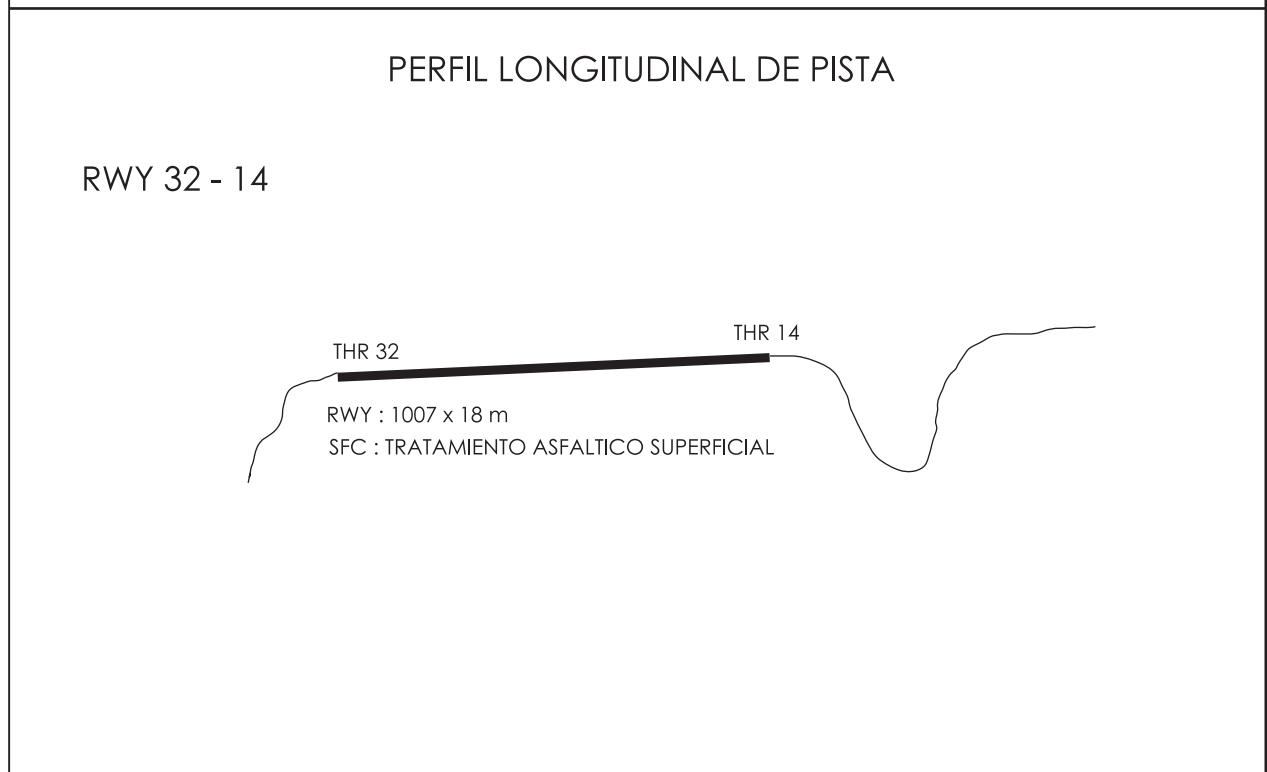
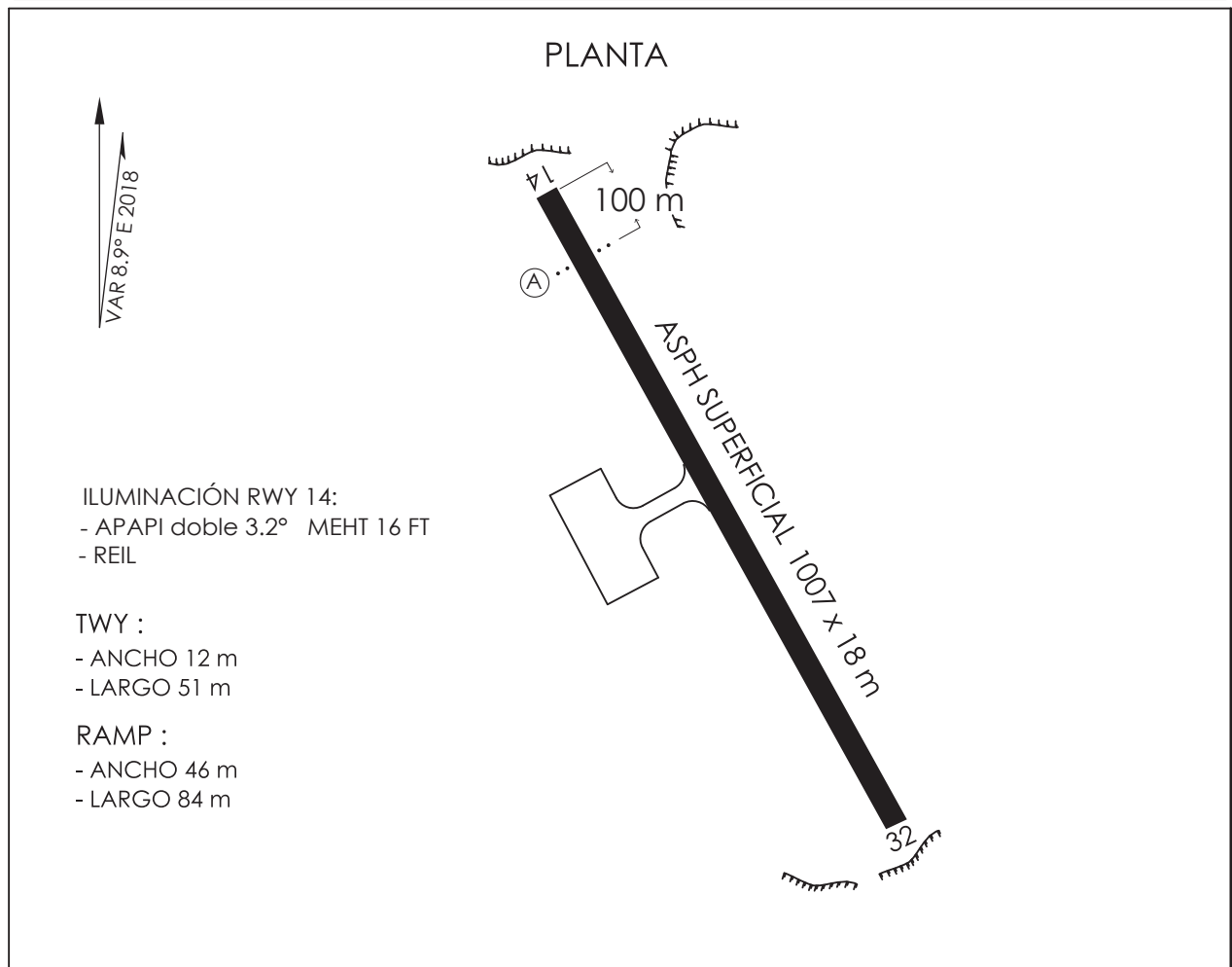
PRECAUCION:
- FST 200m de ambas RWY(s) 14/32 no visibles FM TWR (AFIS). OPS en esas zonas a discreción.
- ACANTILADO EN AMBOS EXTREMOS FRANJA RWY.
- PRESENCIA DE ANIMALES EN RWY.

ILUMINACION RWY 14:
- APAPI doble 3.2° MEHT 16 FT
- REIL



DASA / SECCIÓN AIB-MAP

SCIR VAC DGAC AD ROBINSON CRUSOE / JUAN FERNANDEZ



SCIR RET	DGAC	I. ROBINSON CRUSOE
----------	------	--------------------

DASA / SECCIÓN AIS-MAP